
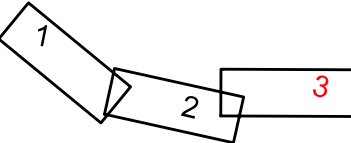




- LEGENDA:
- ČAR
 - KATASTRÁLNÍ MAPA
 - POLOHOPIS
 - NOVÝ STAV
 - NOVÁ VÝSADBA
 - KÁCENÍ
 - polní cesta P 4,0/20



K.Ú. DOLNÍ CHŘIBSKÁ
KLAD LISTŮ:



AZ CONSULT, spol. s r.o.
Číslo zakázky.....17/082
Výrobek uvolněn k použití
Datum.....29.6.2018.....③

Odpor. proj.:			<div>A ZCONSULT</div> <div>spol. s r. o.</div> <div></div>	
Vypracoval:				
Kontroloval:				
Kraj:	Ústecký	Místo:	Dolní Chřibská	
Objednatel:	ČR - Státní pozemkový úřad, ul. 28. října, 405 02 Děčín			
Akce:	<div>Polní cesty k.ú. Dolní Chřibská</div> <div>Objekt: SO 2 - VPC3</div> <div>Výkres: Situace kácení č. 3</div>			
Zn. souboru:			...	
Stupeň: DSP/PDPS		Formát:	4 x A4	
Č. zak.: 17/082		Č. paré :		
Datum: 10/2017				
Měřítko:		Č. přílohy:	1:500 C.1.6.3	
DOKUMENTACI LZE UŽÍVAT POUZE VE SMYSLU PŘÍSLUŠNÉ SMLOUVY O DÍLO. KOPÍROVÁNÍ A ROZŠÍŘOVÁNÍ POUZE PO PŘEDCHOZÍM SOUHLASU AZ CONSULT spol. s r. o.				